








- | | | | | | |
|------------------------------------------------------------------------------------|------------------------|-------------------------------------------------------------------------------------|-----------------------------------|---------------------------------------------------------------------------------------|-------------|
|  | Območje OPPN |  | Gozdni rob |  | Gozdni otok |
|  | Sekundarna prometna os |  | Avtohtona vinogradniska poselitev | | |
|  | Glavna prometna os |  | Gosta struktura naselja | | |

Strokovne podlage za OPPN - širitev kmetijskega gospodarstva z id. št. KMG-MID 100223539 v Drašičih
SAPO d.o.o., december 2025

KARTA 3: Prikaz vplivov in povezav
s sosednjimi območji

