








- |  |                        |   |                                   |   |             |
|--|------------------------|---|-----------------------------------|---|-------------|
|  | Območje OPPN           |  | Gozdni rob                        |  | Gozdni otok |
|  | Sekundarna prometna os |  | Avtohtona vinogradniska poselitev |   |             |
|  | Glavna prometna os     |  | Gosta struktura naselja           |   |             |

Strokovne podlage za OPPN - širitev kmetijskega gospodarstva z id. št. KMG-MID 100223539 v Drašičih  
SAPO d.o.o., junij 2025

**KARTA 3:** Prikaz vplivov in povezav  
s sosednjimi območji

